

CAMPEONATO DE ESPAÑA DE MUSHING
SOBRE TIERRA SPRINT
VILLA DE ÓLVEGA (SORIA)



3-4 DICIEMBRE 2016
PARAJE DE CAMPISERRAO

ÍNDICE

1. PRESENTACIÓN DE LA PRUEBA.....	3
2. DATOS DE CONTACTO / ORGANIZACIÓN	5
3. UBICACIÓN Y LOCALIZACIÓN DEL CIRCUITO	6
4. HORARIO PREVISTO PARA LA PRUEBA.....	7
5. REGLAMENTO	7
6. DESCRIPCIÓN DE LAS ZONAS DE STAKE-OUT	8
7. DESCRIPCIÓN DE LOS CIRCUITOS	9
6. CATEGORIAS	12
7. INSCRIPCIONES.....	13

1. PRESENTACIÓN DE LA PRUEBA

La carrera denominada “**Campeonato de España de Mushing Sprint sobre tierra – IV Trofeo Villa de Ólvega**” está incluida dentro del Calendario Nacional de la *Real Federación Española de Deportes de Invierno (RFEDI)* para celebrarse en el primer fin de semana de diciembre, durante los días 3 y 4 de dicho mes. La elección de esta fecha es debido a la festividad próxima en estos días de gran parte de las comunidades autónomas.

El Campeonato se desarrollará en el paraje de “**Campiserrao**” cercano a la localidad de **Ólvega (Soria)** y característico por sus llanos caminos de arena, atravesando pinares y bosques de carrascas. Este paraje ofrece buenas posibilidades para la organización de un campeonato de este tipo, por sus caminos idílicos para los plantares de los perros y grandes praderas para acoger a los participantes.



Ilustración 1. Carrera de Copa de España organiza en Ólvega (2014)

COMITÉ DE HONOR**Presidente**

Ilmo. Sr. Gerardo Martínez.

Alcalde de Ólvega

Miembros

D. May Peus España

Presidente de la RFEDI

D. Juan Carlos Casares

Presidente de la FDICYL

D. Emiliano Revilla

Concejal e importante empresario de Ólvega

D. Amancio Martínez Marín

Diputación de Soria

COMITÉ ORGANIZADOR

Director de Organización

Jorge García Sanz

Director Adjunto

Christian Calvo Llorente

Veterinarios

A designar

Jefe de Pista y Controles

Francisco Javier García

Jefe de Accesos y stake-out

Juan Carlos Sanz

Secretaría

Noelia Lahuerta

Marcaje de Circuitos

Jorge García y Christian Calvo

2. DATOS DE CONTACTO / ORGANIZACIÓN

La organización de la prueba será llevada a cabo por el **Club Deportivo Team Husse Mushing de Ólvega**, conjuntamente con el Excelentísimo Ayuntamiento de Ólvega que siempre ha apoyado el mushing en cada una de sus ediciones, y con la Real Federación Española de Deportes de Invierno. Además se tendrá la colaboración de la Diputación de Soria y la Agencia de Desarrollo Rural Proynerso.

Habiéndose realizado tres carreras de mushing con anterioridad, siendo una de ellas Copa de España, se cuenta con el aval de buena organización para la realización de **la carrera más importante del año en lo que al mushing sobre tierra se refiere en España y con mayor número de participantes.**

Datos de Contacto encargado organización:

- a. **Jorge García Sanz**
- b. 669 804 828
- c. jorgeolvega@hotmail.com
- d. Avenida de Ágreda 5B, 3º Izda., 42110 Ólvega (Soria).



3. UBICACIÓN Y LOCALIZACIÓN DEL CIRCUITO

La prueba se desarrollará en el antiguo despoblado de “**Campiserrao**”, entre praderas y carrascas, un lugar apacible, cercano a Ólvega, de gran belleza natural y cultural, donde se encuentra la ermita románica de San Marcos del del siglo XII. Se trata de una zona abriga, ideal para disfrutar de la Naturaleza en los fríos días sorianos.

Para saber llegar al lugar de la prueba, a pesar de no tener ninguna complejidad ya que se trata de una zona de fácil accesibilidad, se colocarán señales orientativas en todas las entradas de la localidad de Ólvega.

El paraje por el que transcurre la prueba se encuentra a **6 km de la localidad olveguña** en dirección hacia Soria. Una vez se halla salido de Ólvega se seguirá 5'5 km por la carretera provincial SO-V- 3802 dirección Soria, para luego girar a la derecha donde se encuentra una señal indicativa y un abrevadero. Siguiendo el camino 500 m encontraremos la zona de stake out (parking) y salida. El stake out estará dividido en función de la categoría en la que compitan los participantes.

El paraje se sitúa a 1100 m de altitud sobre el nivel del mar. A continuación se adjunta su ubicación desde la localidad de Ólvega.



Ilustración 2. Mapa indicativo sobre como llegar al circuito desde Ólvega

4. HORARIO PREVISTO PARA LA PRUEBA

Los horarios serán los establecidos en la Instrucciones del Campeonato que se puede consultar en la WEB de la RFEDI, y en la página de Facebook oficial del evento. Las posibles modificaciones se anunciarán con suficiente antelación.

5. REGLAMENTO

En el Campeonato de España se aplicará el Reglamento General de Pruebas de Mushing, el Reglamento del Campeonato de España de Mushing sobre tierra, y las Instrucciones para el Campeonato, pudiendo descargarse en la página www.rfedi.es, aconsejándose su lectura.

Se recuerda que para poder participar en esta y cualquiera de las pruebas federadas, los perros tienen que llevar puestas las vacunas que se indican en el Reglamento General de Pruebas de Mushing y en las Instrucciones para el Campeonato.

De los perros considerados peligrosos se aconseja llevar y presentar la documentación de tenencia de perros peligrosos (PPP), así como salir con bozal o al final de los corredores.

6. DESCRIPCIÓN DE LAS ZONAS DE STAKE-OUT

El paraje de Campiserra nos ofrece **varias praderas de gran extensión** divididas por árboles pero comunicadas todas entre si, pudiendo de este modo dividir la zona de stake out en función de las categorías de los participantes; de este modo se logra una mayor organización y comodidad para todo el mundo.

Durante todo el fin de semana se establecerá una persona controlando el parking para que nadie tenga problemas para encontrar su sitio.

A continuación se adjunta un mapa con la división provisional del espacio del stake out:



Ilustración 3. Distribución del espacio del stake out

7. DESCRIPCIÓN DE LOS CIRCUITOS

Para el desarrollo del campeonato se han buscado tres circuitos, intentando lograr en todos ellos un nivel similar al que se encuentra en las pruebas europeas de sprint con apenas desnivel y un suelo muy bueno de tierra en casi su totalidad para el disfrute de perros y musher.

Todos los circuitos se encontrarán balizados con las señales habituales de mushing y marcados con cintas, alpacas, vallas, etc.

En ninguna zona de los recorridos habrá posibilidad de cruzarse de frente ninguno de los participantes.

CIRCUITO ZAMANS (3,5 Km)

- ✓ **Categorías:** 2 perros y triciclo infantil.
- ✓ **Longitud:** 3,5 km.
- ✓ **Desnivel acumulado:** 30 m. Circuito muy llano.
- ✓ **Terreno/piso:** 80% Arena por suelos de pinar, ideal para las patas de los perros. 20 % Camino ancho, con escasez de graba.
- ✓ **Dificultad:** Muy Sencillo.

CIRCUITO BAMBÚ (4,5 Km)

- ✓ **Categorías:** Patín 2 perros, Triciclo 4 perros, Canicross Junior, Canicross Sénior (primer día) y Veteranos (primer día).
- ✓ **Longitud:** 4,5 km.
- ✓ **Desnivel acumulado:** 30 m. Circuito muy llano.
- ✓ **Terreno/piso:** 90% Arena por suelos de pinar, ideal para las patas de los perros. 10 % Camino ancho, con escasez de graba.
- ✓ **Dificultad:** Muy Sencillo.


CIRCUITO LENNON (6,5 Km)

- ✓ **Categorías:** Canicross Veterano (segundo día)., Canicross Sénior (segundo día), Bikejoring Veterano, Bikejoring Sénior, 6 perros y 8 perros.
- ✓ **Longitud:** 6,5 km.
- ✓ **Desnivel acumulado:** 60 m. Circuito llano en general, pero con algunas subidas y bajadas.
- ✓ **Terreno/piso:** 80% Arena por suelos de pinar, ideal para las patas de los perros. 20 % Camino ancho, con escasez de graba.

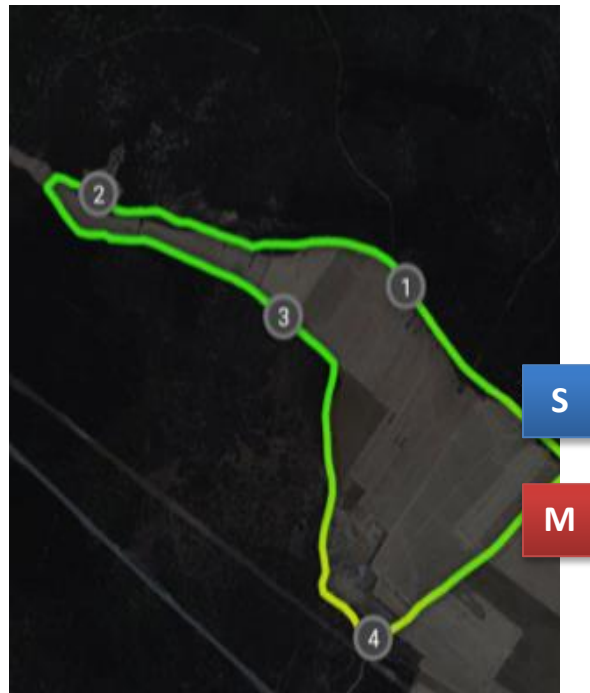
✓ **Dificultad:** Sencillo.

PLANOS DEL CIRCUITO

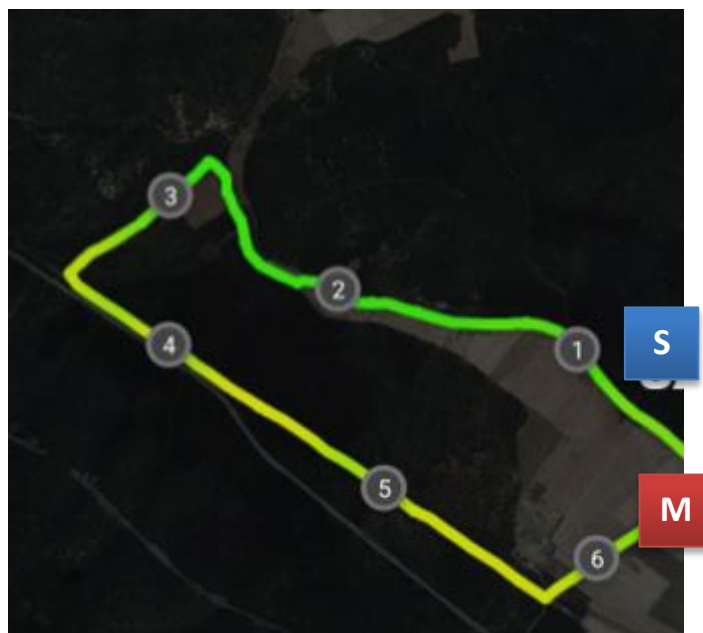
CIRCUITO ZAMANS (3,5 Km)



CIRCUITO BAMBÚ (4,5 Km)



CIRCUITO LENNON (6,5 Km)



TIPO DE TERRENO

El terreno casi en su totalidad se desarrolla por **suelo arenoso** en los tres circuitos, piso ideal para los plantares de los perros y por consiguiente para el desarrollo de una carrera de mushing. También encontramos varias zonas de **hierba**, como en la salida, y una zona de 200 m en el circuito de 6,5 km, de suelo compactado pero con muy poca cantidad de piedra.




Ilustración 4. Tipo de terreno en casi la totalidad del circuito

Además el circuito contará con:

1. Cafetería/Bar.
2. Agua para los perros en cada zona de stake out.
3. Manguera para limpiar los carros, bicicletas y patinetes.
4. Duchas (en el polideportivo municipal).

6. CATEGORIAS

Las categorías para la realización de este campeonato son las que establece la Real Federación Española de Deportes de Invierno.

CLASE ABIERTA

Clase/ Categoría	Descripción
DCM/DCW	Canicross. Hombres y mujeres. 1 perro
DCMV/DCWV	Canicross Veteranos. Hombre y mujeres. 1 perro
DBM/DBW	Bicicleta con cadena 1 perro. Hombres o mujeres
DSM1/DSW1	Scooter, patín o bicicleta sin mecanismo de pedaleo, con 1 perro. Hombres o mujeres.
DS2	Scooter, patín o bicicleta, sin mecanismo de pedaleo, con 2 perros.
DR12	Vehículo de 3 ruedas con 2 perros. Infantiles a partir de once años.
DR4	Vehículo de 3 ruedas con 4 perros.
DR6	Vehículo de 4 ruedas con 6 perros
DR8	Vehículo de 4 ruedas con 8 perros.

CLASE NÓRDICOS

Clase/ Categoría	Descripción
DBMN/DBWN	Bicicleta con cadena 1 perro. Hombres o mujeres
DSM1N/DSW1N	Scooter, patín o bicicleta sin mecanismo de pedaleo, con 1 perro. Hombres o mujeres.
DS2N	Scooter, patín o bicicleta sin mecanismo de pedaleo, con 2 perros.
DR4N	Vehículo de 3 ruedas con 4 perros nórdicos.
DR6N	Vehículo de 4 ruedas con 6 perros nórdicos
DR8N	Vehículo de 4 ruedas con 8 perros nórdicos

- ✓ En cada categoría deberán competir, como mínimo, cinco participantes. Si el número de inscritos en una categoría fuera inferior a cinco, se agruparán en la categoría mayor o menor, tal como se establece en el Reglamento General de Pruebas de Mushing.

7. INSCRIPCIONES

Las inscripciones se realizarán a través de la extranet de cada Federación Autonómica, haciéndola llegar a la Real Federación Española de Deportes de Invierno, conforme a lo indicado en las Instrucciones de Campeonato.

Se establece una cuota de inscripción de 25 euros para la primera categoría, y de 10 euros para la segunda y siguientes, en las que se inscriba el deportista.

